

The logo is circular with a light blue background. It features a dark green map of the Bzura River Basin in the center. The text "STOWARZYSZENIE POWIATÓW I GMIN" is written in a light blue arc at the top, and "DORZECZA BZURY" is written in a light blue arc at the bottom.

**DZIAŁALNOŚĆ KOMISJI STOWARZYSZENIA
POWIATÓW I GMIN DORZECZA BZURY**



Komisja ds. przeciwdziałania powodzi na terenie Podregionu Północnego województwa łódzkiego oraz powiatów ościennych działa na podstawie Uchwały XIV/3/2013 XIV Walnego Zebrania Członków Stowarzyszenia Powiatów i Gmin Dorzecza Bzury z dnia 18 czerwca 2013 r. w sprawie powołania stałej Komisji Stowarzyszenia Powiatów i Gmin Dorzecza Bzury ds. przeciwdziałania powodzi na terenie Podregionu Północnego województwa łódzkiego oraz powiatów ościennych.

SKŁAD KOMISJI:

- **Wojciech Zdziarski**, Wiceprezes Zarządu Stowarzyszenia, Starosta Łęczycki – Przewodniczący Komisji,
- **Zbigniew Biernat**, Członek Komisji, Wydział Rolnictwa i Ochrony Środowiska, Starostwo Powiatowe w Skierniewicach, reprezentuje w Komisji powiat skierniewicki,
- **Zbigniew Burzyński**, Członek Komisji, Prezydent Miasta Kutno, Przewodniczący Zgromadzenia Związku Gmin Regionu Kutnowskiego, reprezentuje w Komisji Związek Gmin Regionu Kutnowskiego i Powiat Kutnowski,

- 
- **Adam Janiak**, członek komisji, Sekretarz Gminy Nieborów, reprezentuje w Komisji powiat łowicki,
 - **Andrzej Jankowski**, członek komisji, Burmistrz Strykowa, reprezentuje w Komisji powiat zgierski,
 - **Marian Krzyczkowski**, członek komisji, Wicestarosta Rawski, reprezentuje w Komisji powiat rawski,
 - **Krzysztof Lisiecki**, członek komisji, Członek Zarządu Stowarzyszenia, reprezentuje w Komisji SPiGDB,
 - **Roman Sasin**, członek Komisji, Zastępca Burmistrza Miasta Brzeziny, reprezentował w Komisji powiat brzeziński (do grudnia 2014 r.),
 - **Danuta Supera**, członek Komisji, Wójt Gminy Dmosin, reprezentuje w Komisji powiat brzeziński,

- **Andrzej Wdowiak**, członek komisji, Wójt Gminy Łęczyca, reprezentował w komisji powiat łęczycki, (do grudnia 2014 r.),
- **Piotr Zawadzki**, członek komisji, Naczelnik Wydziału Gospodarki Komunalnej i Ochrony Środowiska Urzędu Miasta Skierniewice, reprezentuje w Komisji m. na prawach powiatu Skierniewice.



The logo is circular with a light blue background. It features a dark green map of the Bzura River Basin in the center. The text "STOWARZYSZENIE POWIATÓW I GMIN" is written in a light blue arc at the top, and "DORZECZA BZURY" is written in a light blue arc at the bottom.

Komisja odbyła **5 protokołowanych** posiedzeń, w tym:


- 1 posiedzenie w roku 2013,
- 3 posiedzenia w roku 2014, w tym jedno wyjazdowe w Urzędzie Marszałkowskim Województwa łódzkiego,
- 1 posiedzenie w 2015,


podczas których omawiano:

- 
- stan zaawansowania planów inwestycyjnych dot. gospodarki wodnej w zlewni rzeki Bzury w odniesieniu do tworzonych przez KZGW w Warszawie Masterplanów oraz aktualizacji Planów gospodarowania wodami,
 - plan pracy Komisji w kontekście opracowania niezbędnej dokumentacji do zakwalifikowania zlewni rzeki Bzury do programu „MasterPlan”,
 - etapy postępowania dotyczące przygotowania dokumentacji pod realizację przedsięwzięcia z zakresu retencjonowania wody.

Ponadto, opracowano w formie tabelarycznej zastawienie „Możliwości i priorytetów w zakresie regulacji rzek i w odniesieniu do utrzymania cieków we właściwym stanie”, które uzyskano od JST z terenu Stowarzyszenia i Podregionu Północnego, oraz przedłożono wnioski do:

- Kierownik Zespołu Wykonawcy ds. PZRP Regionu Wodnego Środkowej Wisły oraz Regionu Wodnego Łyny i Węgorapy oraz Kierownik Zespołu Planistycznego Zlewni Pilicy, Bzury i Wisły Środkowej w sprawach:


- 
- usunięcia namulów z koryta rzeki Bzura, a także jej dopływów w celu odtworzenia właściwej przepustowości cieków,
 - wprowadzenia konieczności budowy zbiorników p/powodziowych i retencyjnych na przebiegu ww. cieków, a szczególnie rzeki Bzura w celu zmniejszenia skutków powstawania fali powodziowej,

- 
- w uzasadnionych przypadkach zastosowania wariantu mieszanego tj. retencja zbiornikowa / retencja korytowa,
 - umocowania wariantu odszkodowań dla właścicieli terenów polderowych, które są użytkowane rolniczo i narażone na regularne podtapianie.

STOWARZYSZENIE POWIATÓW I GMIN

**PROJEKT PLANU
ZARZĄDZANIA RYZYKIEM
POWODZIOWYM
DLA REGIONU WODNEGO
ŚRODKOWEJ WISŁY**

DORZECZA BZURY

The logo is circular with a light blue background. It features a dark green map of the Bzura river basin in the center. The text "STOWARZYSZENIE POWIATÓW GMIN" is written in a light blue arc at the top, and "DORZECZA BZURY" is written in a light blue arc at the bottom.

SPOSTRZEŻENIA I UWAGI ODNOŚNIE
ZAPISÓW PRJEKTU PZRP ZWIĄZANYCH
ZE ZLEWNIĄ RZEKI BZURY
PRZEDSTAWIONE NA SPOTKANIU
W DNIU 23 MARCA 2015 R.

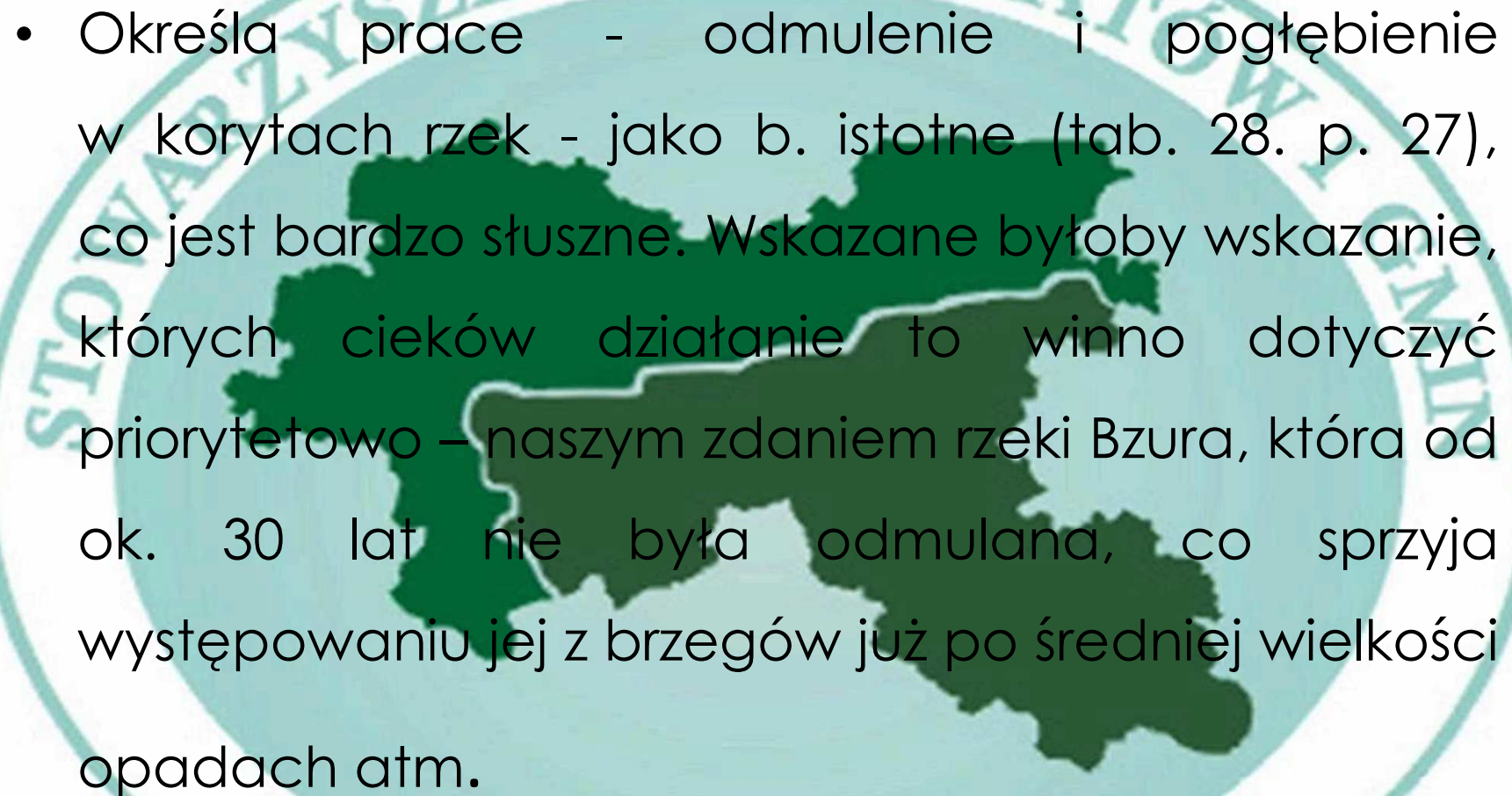
- Projekt PZRP Klasyfikuje gminy co do poziomu ryzyka powodziowego (zał.1 - mapa): większość z nich sklasyfikowana jest jako posiadająca ryzyko bardzo niskie lub niskie, np. gm. Piątek, gm. Łęczycza. Postulujemy o weryfikację wskazanego poziomu ryzyka z uwagi na stan faktyczny, np. regularne podtopienia miejscowości Piątek na skutek występowania z brzegów rzek:






Malina, Moszczenica, podtopienia gruntów przyległych do Bzury w obrębie miasta Łęczyca i innych miast, a także podtopienia obszaru produkcji rolnej (łąkarstwo) w dolinie Bzury, powodując straty materialne u użytkowników łąk (utracone plony). W przypadku doliny Bzury są to powierzchnie sięgające kilkuset ha - na przykładzie powiatu łęczyckiego. Natomiast w skali Podregionu Północnego powódź w 2011 r. skutkowało podtopieniami **36 500 ha gruntów.**

.


- 
- Określa prace - odmulenie i pogłębienie w korytach rzek - jako b. istotne (tab. 28. p. 27), co jest bardzo słuszne. Wskazane byłoby wskazanie, których cieków działanie to winno dotyczyć priorytetowo – naszym zdaniem rzeki Bzura, która od ok. 30 lat nie była odmulana, co sprzyja występowaniu jej z brzegów już po średniej wielkości opadach atm.

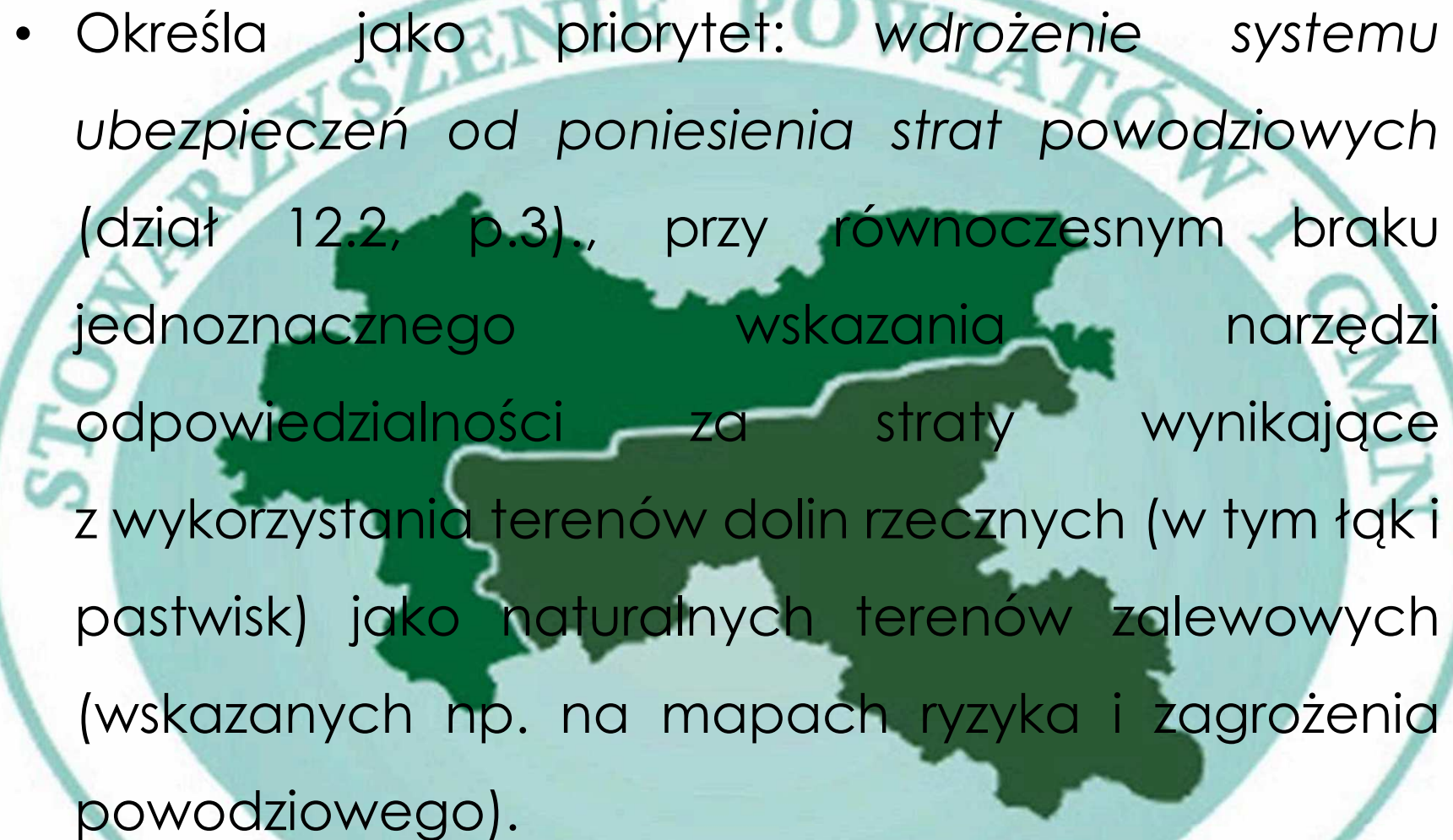
- 
- Wskazuje na priorytet doskonalenia Działań: prognozowania i ostrzegania o zagrożeniach meteorologicznych i hydrologicznych oraz zarządzania kryzysowego, jednakże w odniesieniu do rzek innych niż Wisła, określa Działanie to jako mniej istotne (tab. 28. p. 39). Praktyka wskazuje natomiast, iż dla cieków takich jak rzeka Bzura prognozowanie i ostrzeganie o zagrożeniach hydrologicznych jest to równie istotne z uwagi na lokalne uwarunkowania tj. :




rzeka ta niosąc wody burzowe z terenów zurbanizowanych (w górnym jej biegu) posiada tendencję do występowania brzegów w strefie dolinnej (np. Pradolina Warszawsko-Berlińska), powodując straty, o których mowa powyżej. Ranga problemu wzrasta w miastach, np. Łowicz, Sochaczew.

- 
- Definiuje jako Obszary problemowe zagrożone stratami z uwagi na małą przepustowość rzeki, brak wałów, ryzyko cofki miasta: Łowicz, Ozorków, Nowa Sucha, Sochaczew, Brochów, zawężając tym samym wielkość tego rodzaju obszarów (tab. 27). Straty na znaczną skalę występują także na terenach mało zurbanizowanych, co opisano powyżej i w związku z tym problem winien znaleźć swoje odzwierciedlenie w zapisach PZRP.

- 
- The logo is circular with a light blue background. It features a dark green map of the Bzura River Basin in the center. The text "STOWARZYSZENIE POWIATÓW I GMIN" is written in a light blue arc at the top, and "DORZECZA BZURY" is written in a light blue arc at the bottom.
- Wskazuje na docelowe włączenie Masterplanów (czyli dokumentów gromadzących projekty inwestycyjne) do PZRP, przy czym określa, iż Masterplany będą stanowić główną bazę do wykonania PZRP (dział 2.3.3. strona 25).

- 
- Określa jako priorytet: wdrożenie systemu ubezpieczeń od poniesienia strat powodziowych (dział 12.2, p.3)., przy równoczesnym braku jednoznacznego wskazania narzędzi odpowiedzialności za straty wynikające z wykorzystania terenów dolin rzecznych (w tym łąk i pastwisk) jako naturalnych terenów zalewowych (wskazanych np. na mapach ryzyka i zagrożenia powodziowego).

- 
- The logo is circular with a light blue background. It features a dark green map of the Bzura River Basin in the center. The text "STOWARZYSZENIE POWIATÓW" is written in a light blue arc at the top, and "DORZECZA BZURY" is written in a light blue arc at the bottom. The word "MUNICIPALITIES" is partially visible on the right side of the circle.
- Na spotkaniu wskazano na potrzebę przeanalizowania Projektu PZRP przez poszczególne zainteresowane samorządy i wystosowanie wspólnie lub indywidualnie uwag i wniosków dot. przedmiotowego Projektu.